

«УТВЕРЖДАЮ»

Заведующий МБДОУ д/с №27

С.И.Резник

дата



«СОГЛАСОВАНО»

Начальник управления образования  
муниципального образования Славянский район

О.А.Дорошко

дата



«СОГЛАСОВАНО»

Начальник ОГИБДД отдела

МВД РФ по Славянскому

району

майор полиции

С.С.Дожаев

дата



## ПАСПОРТ

дорожной безопасности образовательной организации

(типовой)

муниципальное бюджетное дошкольное образовательное учреждение  
детский сад №27 станицы Анастасиевской муниципального образования

Славянский район

(наименование образовательной организации)

2020год

## Общие сведения

Муниципальное бюджетное дошкольное образовательное учреждение  
детский сад №27 станицы Анастасиевской муниципального образования  
Славянский район

Тип образовательной организации: бюджетное

Юридический адрес: Россия, Краснодарский край, Славянский район,  
станция Анастасиевская, улица Красная, 50,50а.

Фактический адрес: Россия, Краснодарский край, Славянский район, станция  
Анастасиевская, улица красная, 50, 50а.

Руководители образовательной организации:

Заведующий

Резник Светлана Ивановна

(фамилия, имя, отчество)

8 86146 5-33-97

(телефон)

Старший воспитатель

Викман Ирина Евгеньевна

(фамилия, имя, отчество)

8 86146 5-33-97

(телефон)

Ответственные работники  
муниципального органа  
образования

ведущий специалист МКУО КМЦ

Силенко Андрей Андреевич

(фамилия имя, отчество)

8(918) 056 95 38

(телефон)

Ответственные работники от  
Госавтоинспекции

инспектор ПДББ

(должность)

Миронова Анна Анатольевна

(фамилия, имя, отчество)

Ответственные работники  
за мероприятия по профилактике  
травматизма

Психолог

Максимова Ольга Сергеевна

(фамилия, имя, отчество)

886146 5-33-97

(телефон)

Руководитель или ответственный  
работник дорожно-эксплуатационной  
организации, осуществляющей  
содержание улично-дорожной  
сети (УДС)

Глава Анастасиевского поселения

Семко Александр Григорьевич

т.886146 5-13-65

(телефон)

директор НАО «Славянское ДРСУ»

Шевченко Сергей Григорьевич

(фамилия, имя, отчество)

886146 4-43-27

Руководитель или ответственный работник дорожно-эксплуатационной организации (телефон) директор НАО «Славянское ДРСУ»  
Шевченко Сергей Григорьевич  
(фамилия, имя, отчество)

содержание улично-дорожной сети (УДС) 886146 4-43-27  
(телефон)

Количество обучающихся (учащихся, воспитанников) 194  
Наличие уголка по БДД по возрастным группам  
(если имеется, указать место расположения)

Наличие класса по БДД нет  
(если имеется, указать место расположения)

Наличие автогородка (площадки) по БДД на территории детского сада  
(ОО, муниципальное образование и др)

Время занятий в образовательной организации:  
07 час.30мин. – 17 час.30мин.

Телефоны оперативных служб (сотовая связь):  
101 – пожарная служба;  
102 – полиция (дежурная часть);  
103 – скорая помощь;  
104 – газовая служба;  
112- единая служба спасения;  
886146 2-10-72 – Дежурная часть ОМВД России по Славянскому району.

### Содержание

План - схемы образовательной организации МБДОУ д/с №27

1. Район расположения образовательной организации, пути движения транспортных средств и обучающихся (воспитанников)
2. План-схема территории МБДОУ №27, расположенной по улице красной, 50.
3. План – схема территории МБДОУ №27, расположенной по улице Красной, 50а.
4. Пути движения транспортных средств к местам разгрузки/погрузки рекомендуемые безопасные пути передвижения детей по территории образовательной организации. Как заезжает транспорт на территорию

# План-схемы образовательной организации МБОУ СОШ №27

## 1. Район расположения образовательной организации, пути движения транспортных средств и воспитанников.



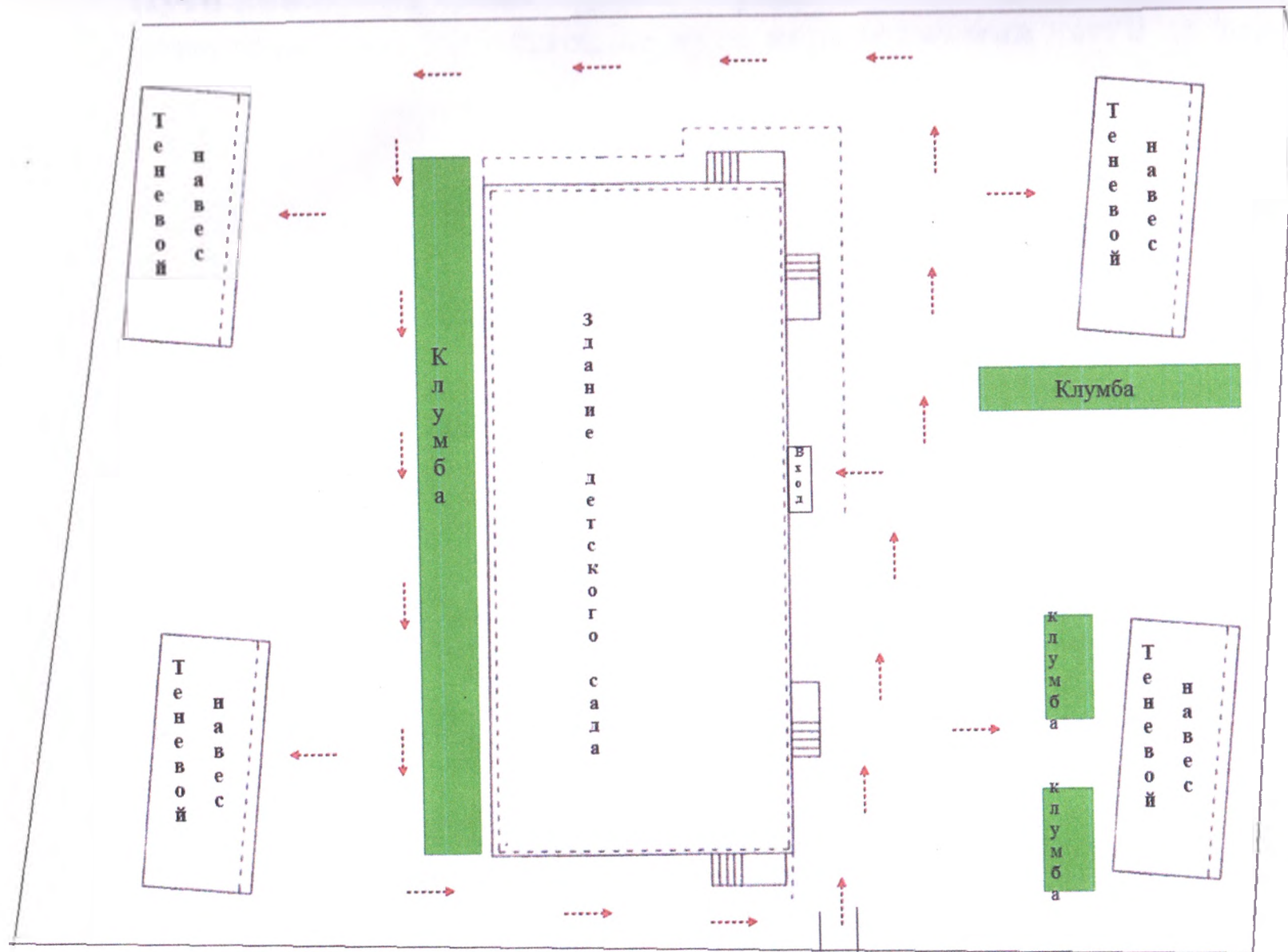
	Направление движения детей	-----	Ограждение
	1. Светофор Т7 2. Светофор Т7 планируемый		Дорожный знак «Осторожно, дети»
	Дорожный знак ограничения скорости		Стационарное искусственное освещение
	Дорожный знак «Пешеходный переход»		Пешеходное ограждение
	Дорожный знак «Искусственная неровность»		Тротуар
	Искусственная неровность		Дорожный знак «автобусная остановка»
	Пешеходный переход		Проезжая часть

Должность: *Ю. С. Сидорова*  
 Подпись: *Ю. С. Сидорова*  
 20 08 20 20

# План - схема территории МБДОУ № 27 расположенной по адресу ул. Красная, 50




...расположенной по адресу ул.  
Красная, 50а







← - движение детей в образовательной организации

■ - клумба

## Пути движения транспортных средств к местам разгрузки/погрузки и рекомендуемые безопасные пути передвижения детей по территории



-  - въезд/выезд грузовых транспортных средств
-  - движение грузовых транспортных средств по территории образовательной организации
-  - движение детей по территории образовательной организации
-  - место разгрузки/погрузки

2